

Neufelder See



State	Austria	
Country	Burgenland	
GPS	16° 22" N	47° 52" E

Depth
Avg m
Max m

Visibility
 m

Temp.
Air °C
Water °C
Bottom °C



Access
 Shore Boat Ship

Fresh Salt
 Shore Open Water

Bottom
 Mud Rocky
 Sandy Stoned
 Lake River Sea

<input checked="" type="checkbox"/> Snorkling	<input checked="" type="checkbox"/> UW Life	<input checked="" type="checkbox"/> Pool	<input type="checkbox"/> Reef	<input type="checkbox"/> Wall	<input type="checkbox"/> Housereef	<input type="checkbox"/> Cave	<input checked="" type="checkbox"/> Wreck	<input type="checkbox"/> Currents	<input type="checkbox"/> Drop Off
---	---	--	-------------------------------	-------------------------------	------------------------------------	-------------------------------	---	-----------------------------------	-----------------------------------

Description:

Jazero s nadmorskou výškou 223 m o rozlohe 1 km². Je to bývalá povrchová hnedouhoľná baňa, za 70 rokov zaplnená postupne priesakovou vodou. Je tu aj prítok aj výpusť, ale nie sú tu žiadne nebezpečné prúdy. Kvalitou je voda blízko pitnej vode!

- cca 50 km južne od Viedne - po diaľnici A2 a A3, výjazd na Hornstein, ďalej podľa smeroviek na Neufelder See
- cca 85 km z Bratislavy - smer na Bruck, Eisenstadt a na diaľnicu A3, potom po asi 5 km je exit Hornstein.

Autá sa odstavajú na parkovisku, celú výstroj treba preniesť cez vrátnicu. Vstupné pre potápačov je 7,70 EUR, po 18:00 zadarmo.

Sezóna je od mája do polovice septembra. Areál je vybavený toaletami, trampolínami, preliezačkami, „ľadovým vrchom“ vo vode. Na brehoch je pekný trávnik, prístup do vody je mnohými schodiskami. Potápanie je možné počas celého roka. Prístup pre potápačov je výlučne cez kúpalsko, v mieste, označenom tabuľou Tauchen/Surfen. Nočné ponory sú povolené len v piatok a sobotu. Potápanie pod ľad je povolené len v okolí požičovne lodiek. Harpúňovanie a lov rakov je prísne zakázaný. Potápanie je veľmi pekné, ľudia príjemní a potápači sú vítaní.

Na dne je väčšinou drobný štrk, v hlbšej vode je postupne naplavené bahno. Terén dna je členitý, kopcovitý, so zrázmi skalnatých stien, miestami porastený rybníkovými rastlinami – červenavce a stolísky. Viditeľnosť je v lete okolo 4-5 metrov, v zime 10-15 m. Maximálna hĺbka je 23.5 m. Priemerná teplota vody v auguste býva 24°C, na dne 15°C.

Ďalšie info:

Tourismusverein Neufeld/Neufelder Seebetriebe, Tel. 02624/53500, E-Mail: office@neufelder-see.at ; www.neufelder-see.at

<http://www.neufeld-leitha.at/freizeit/tauchparadies.html>

http://tauchen.nullzeit.at/Content.Node/oesterreich/seen/burgenland/neufelder_see.php

<http://tauchen.nullzeit.at/Content.Node/oesterreich/seen/burgenland/neufeldersee1.php>

Potápačské centrá:

■ Lorenz

- na V strane, severne od požičovne
- víkendy a sviatky, letné prázdniny
Tel. 02624/52700, Fax 02624/52755,
E-Mail: office@tauchsport-lorenc.at;
Internet: www.tauchsport-lorenc.at

■ Tauch-Sport-Vienna

Christian und Pia Altmann
Linke Bahngasse 23
2491 Neufeld A.D. Leitha
Tel: 02624/58122
Mobil: 02624/58122
www.tauch-sport-vienna.com

■ Naturfreunden

- na Z brehu
Ing. Michael Maizl (Vorsitzender)
Tel: 02624/58884, 0664/6232004
E-Mail: michael.maizl@wienstrom.at
Wolfgang Leitner (Wintersportreferent)
Tel: 02624/54513, 0664/2138331 oder
Firma 02624/52744

Franz Gasplmayr (Vorsitzender-Stv.)
Tel: 02624/55179
E-Mail: lo-burgenland@naturfreunde.at
<http://www.naturfreunde.at>

■ TDC Wien

TECHNICAL DIVING CLUB
Postfach 215, 1170 Wien
Email: tdc@gmx.at
Tel: 0664 / 484 32 87
www.tdc.at

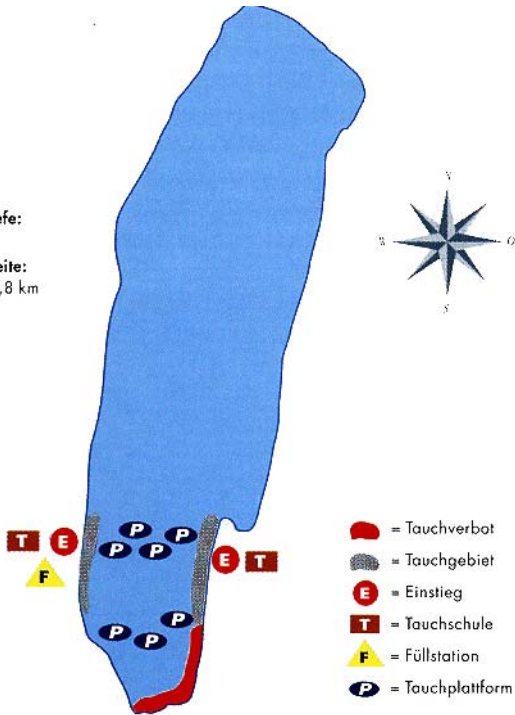
■ TAUCHSPORT ADRIA

Na S strane!
Peter Käferböck
Seestraße 341
Hornstein / Seesiedlung
2491 Neufeld/Leitha
Telefon: 0676 / 406 43 23
www.adriasport.com



Diving:

Fläche:
2,16 km²
Seehöhe:
249 m
Größte Tiefe:
23 m
Länge/Breite:
1,8 km/0,8 km



Pod vodou je systém cvičných plošín, pospájaných lanom. 3 z nich sú južnejšie od DC Lorenz, v hĺbke 5,8,12 a 15 m (viditeľné aj z brehu).

Ďalej je tu v 6 m hĺbke veľká rúra, ktorá sa dá preplávať, a v 12 m keson – vaňa, zakotvená hore dnom, ktorá je v sezóne naplnená vnútri vzduchom, viacero vrakov lodičiek, jedna z nich s nafúknutou gumennou bábikou ... Okrem toho je tu celý les vianočných stromčekov, ktoré sem inštalujú rôzne potápačské školy koncom roka.

Najpestrejšia je zóna pobrežia opodiaľ kúpajúcich sa s hĺbkou 5-10 m, kde sa nachádzajú veľké ryby.

Plošiny:

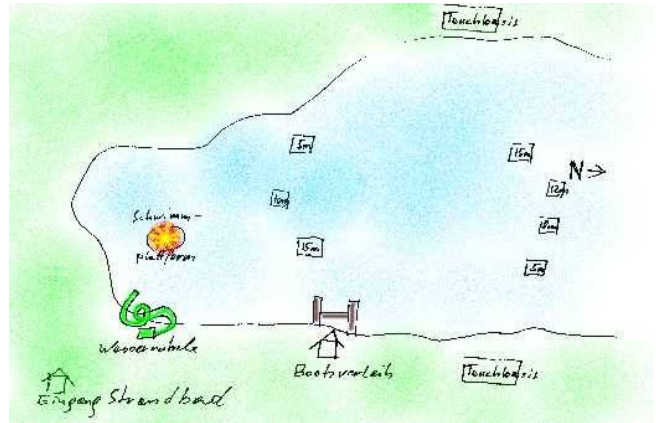
Pri hlavnom vchode vľavo priamo pred Záchranou službou sú 4 plošiny (5m, 8m, 10m, 15m). 5m a 8m sú spojené lanom. Na 15m sa dostanete z 8m kurzom 0; na 10m sa dostanete z 8m kurzom 100.

Severne od hl.vchodu, pri potápačskej základni, sú 3 plošiny (5m, 8m, 12m a 15m). Pri 5m sú kurzom 90 dve veľké rúry na preplavanie; pri 12m je inštalovaný keson (vaňa hore dnom). V kurze 180 od 5m plošiny je stará veslica s kľukovým hriadelom a medzi 12m a 15m plošinami tiež. Plošiny sú pospájané lanom a od 12m-ovej vedie ešte lano cez jazero ku 20m plošine základne Naturfreunde (predtým, ako sa pustíte po ňom, pozor na tlak vo fľaši).

Popri potápačskej základni sa dostanete na stanovisko surfrov, pri ktorom sú 4 staré. V blízkosti 20m-ovej sa nachádza aj "Kohlenwand" (uholná stena) – najhlbšie miesto jazera.

Ak sa zanoríte pri základni Naturfreunden, nájdete tu plošiny v hĺbkach 5m, 10m, 20m. Tu sa dá nájsť aj niekoľko ďalších veselých pozoruhodností (socha Neptúna, U-Bahn-kocka, Ploizeipuppe,....)

Ak potrebujete ďalšie informácie, najlepšie je spýtať sa u záchrannej služby ktorá pozná celé jazero a vie o.i. aj kde presne sa nachádza vrak 8m rýchleho člna.

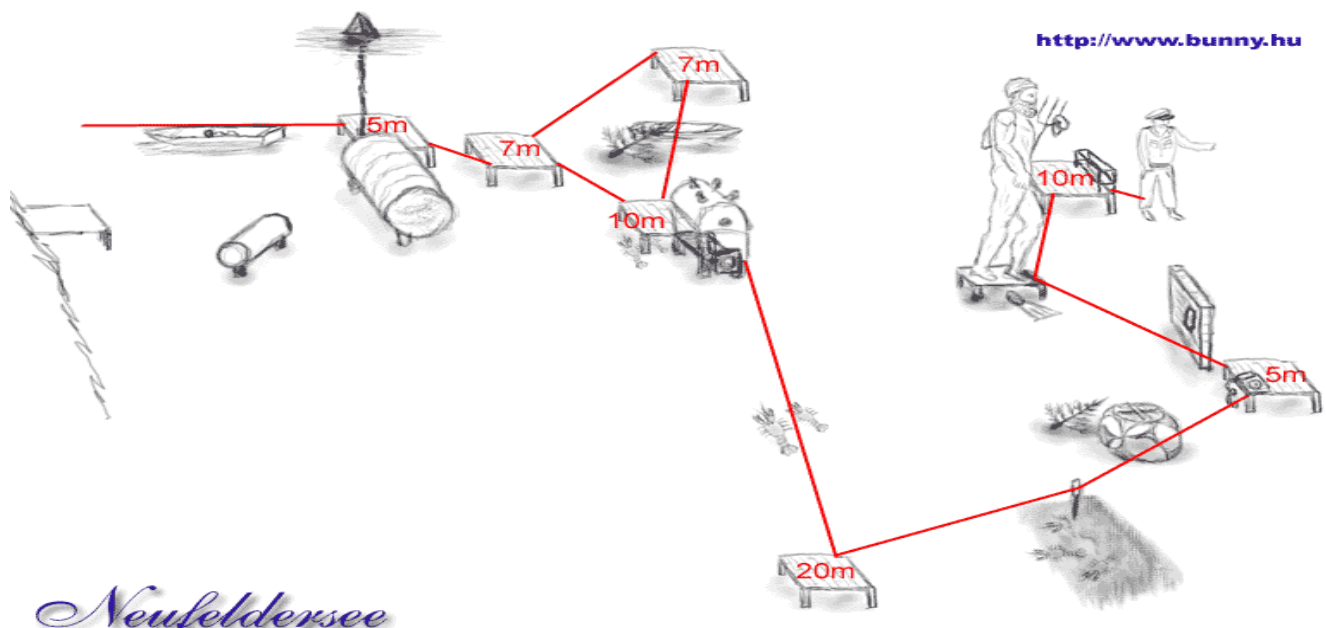


Animals:

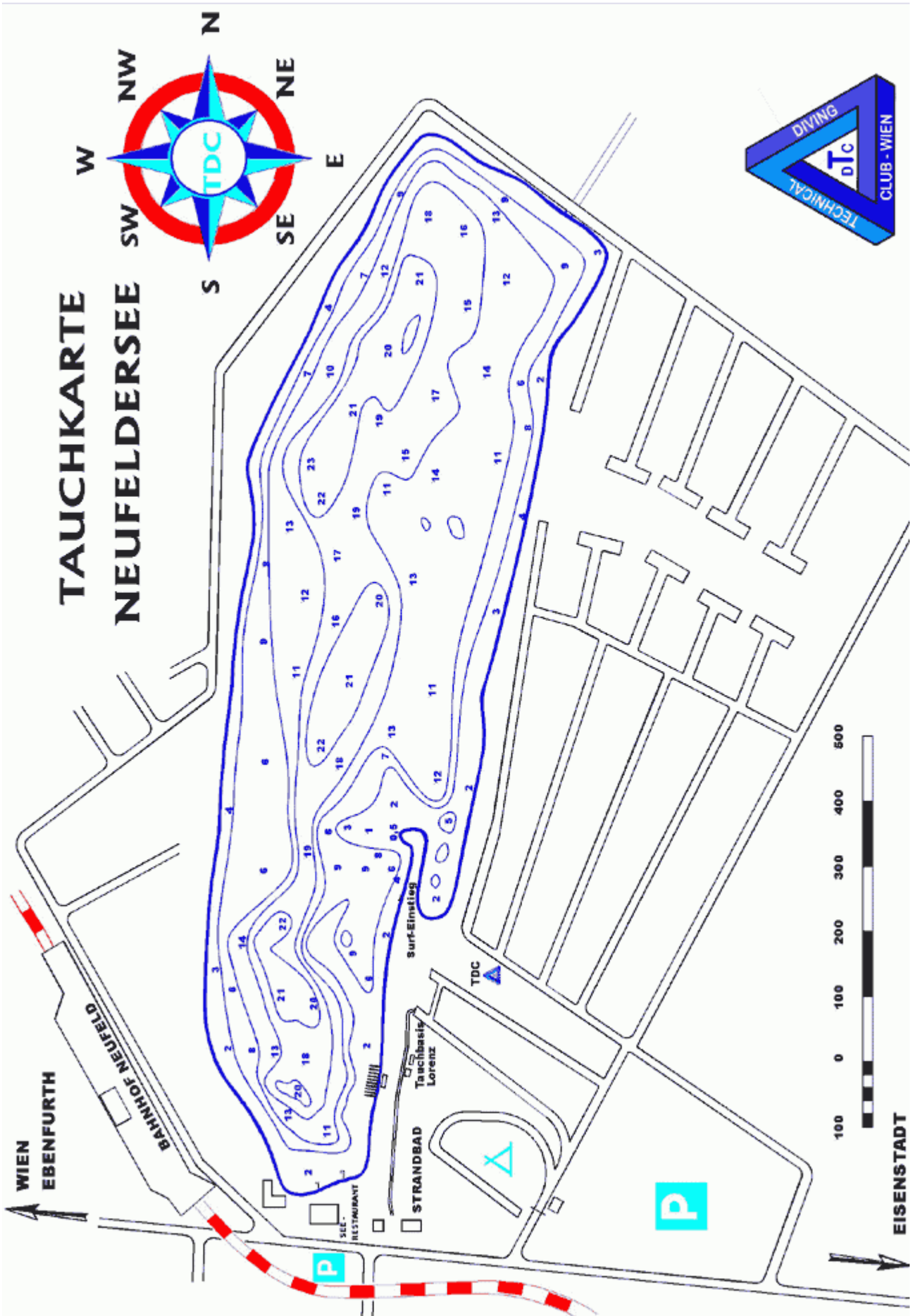
Ostriež, štika, sumec, zubáč, kapr (2-3 kg), amur, veľké okúň, plotica obyčajná, lieň, slnečnica, pstruh, úhor, veľké množstvo rakov (amerikanischen Signalkrebsen - Pacifastacus leniusculus).

Plants:

červenavce a stolístky



Plan:



Pictures:

<http://www.neufelder-see.at/bilder1.html>

<http://www.scubadiving.at/fotogalerie/UnterwasserNeufeldersee/index.htm>



Foto: Helmut E. Rauch
h.rauch@copy.at



Foto von Helmut E. Rauch
h.rauch@copy.at



Foto von Helmut E. Rauch
h.rauch@copy.at



Foto von Helmut E. Rauch
h.rauch@copy.at



Foto: Helmut E. Rauch
h.rauch@copy.at



Foto: Helmut E. Rauch
h.rauch@copy.at